Grundbetaling og grøn støtte 2020

Landbrugsseminar 2020
Martin Ugilt Thomsen
Signe Blegmand

Dagsorden

Ansøgning om grundbetaling

1. Før du går i gang med selve ansøgningen

2. Tegn dit markkort

3. Sådan udfylder du fællesskemaet

Ansøgningsperioden

3. februar til 17. april 2020

Mulighed for ændringer frem til 12. maj

Markblokændringer
sendes senest 27. april

Start i god tid

Tast selv-service og driftstatus på LBST.DK

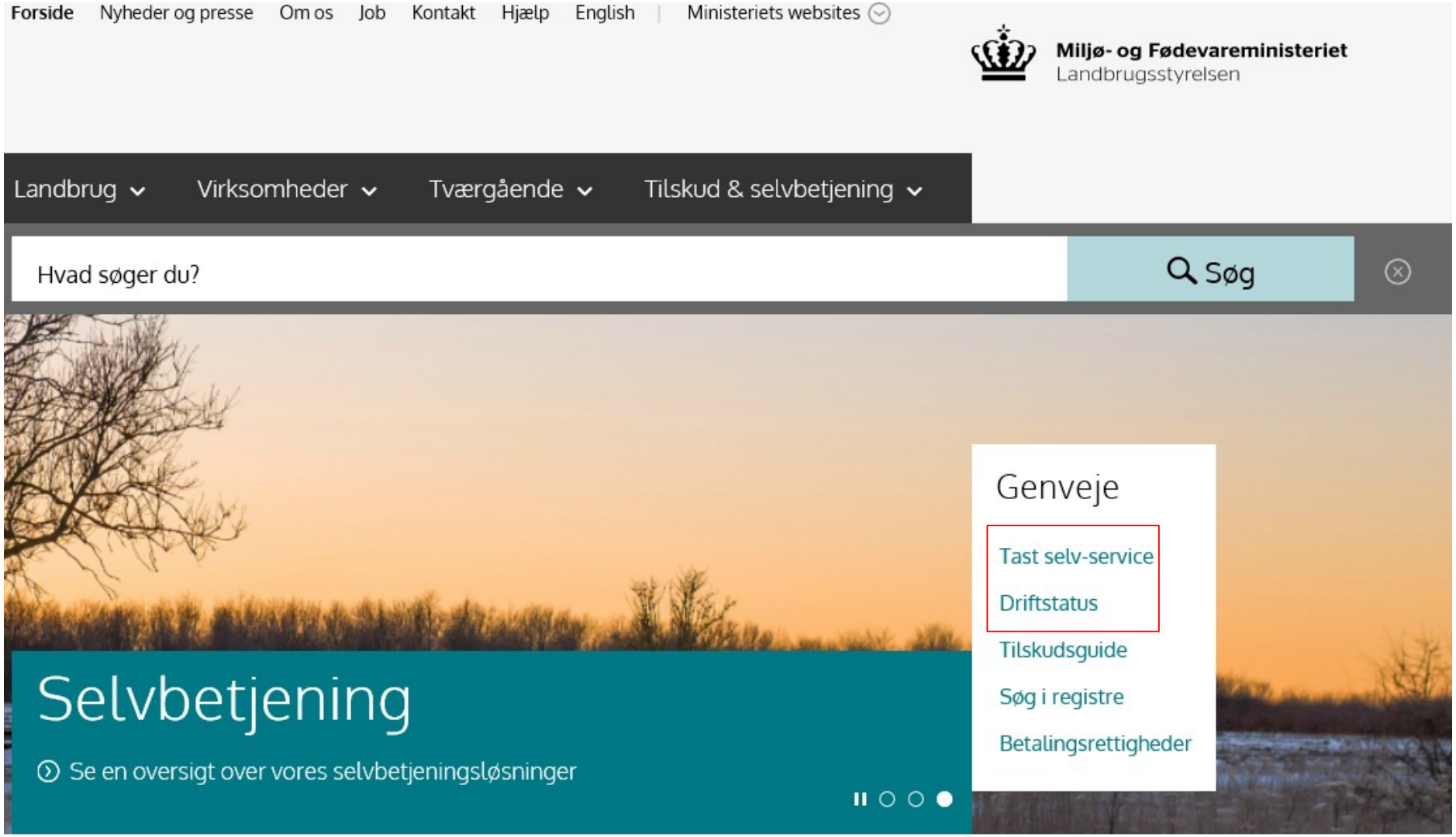

Log-in fra LBST.DK

Log på

Velkommen til
Miljø- og Fødevareministeriets Tast selv-service

Arealstøtte og Fællesskema 2020

Du kan søge om arealstøtte fra 3. februar 2020.
Frist for rettidig ansøgning er 17. april 2020.

Gå til brugerguides om Internet markkort og fællesskemaet
Læs de korte fakta-ark om reglerne for arealstøtte
Se de korte film om fællesskemaet og Internet Markkort
Gå til vejledninger om grundbetaling, grøn støtte og støtte til unge nyetablerede landbrugere
Gå til vejledninger om Målrettet kvælstofregulering
Gå til vejledninger om miljø- og økologitilsagn
Gå til afgrødekoder og koder for tilsagn i fællesskemaet

Log på

Tjek at du logger rigtigt på

Velkommen til
Miljø- og Fødevareministeriets Tast selv-service

Virksomhedsnavn:	**Landbrugsvirksomheden I/S**
CVR-nummer:	**12345678**
Drifttype:	**Interessentskab**
Adresse:	**Landevejen 1** **3650 Ølstykke**

Disse oplysninger er hentet hos det Centrale Virksomhedsregister (CVR). Hvis du har ændringer til dem, skal du henvende dig til Erhvervs- og Selskabsstyrelsen eller ændre oplysninger på www.virk.dk.

Start i god tid

Ønsket kommunikation – gå ind i Brugerindstillinger

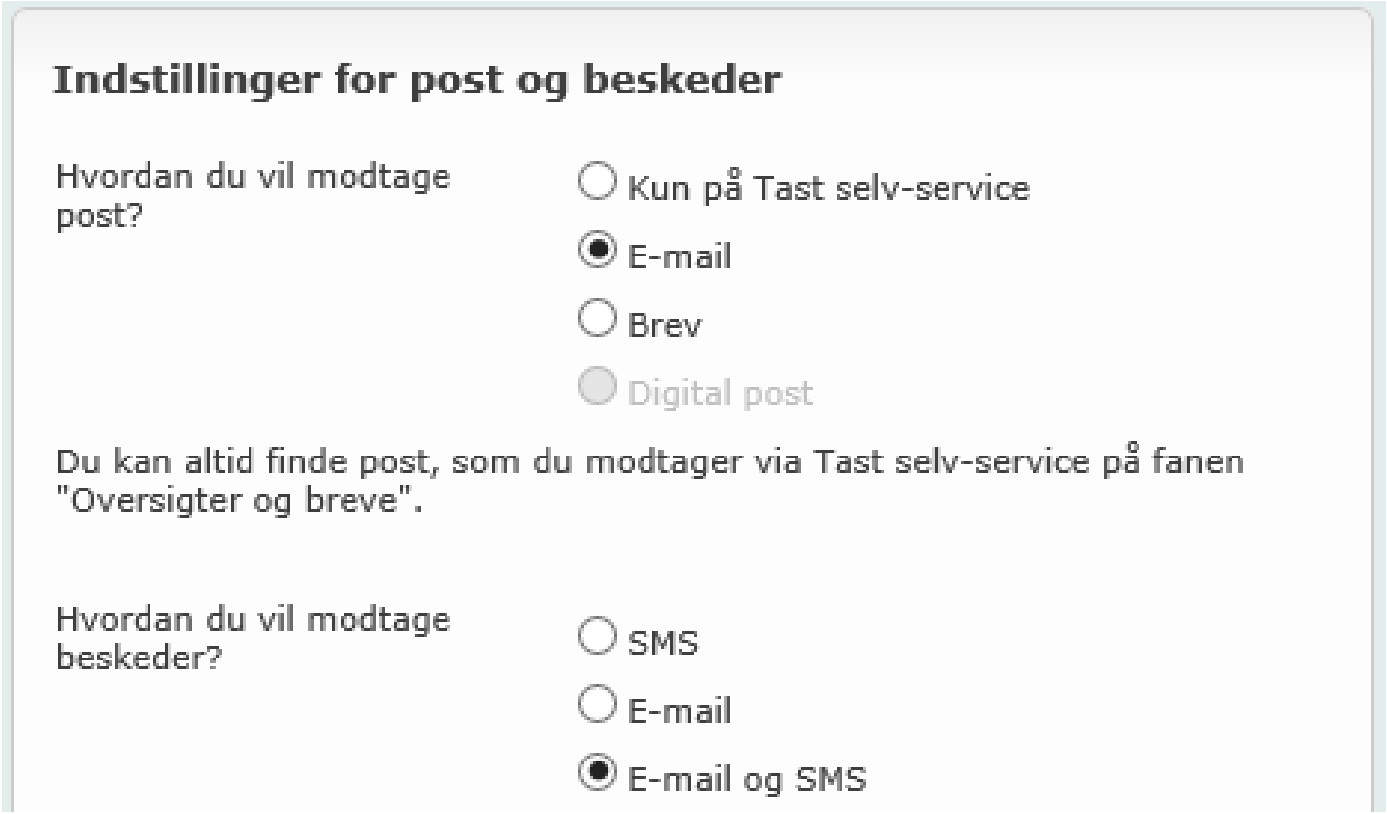

Faner

Velkommen
Oversigter og breve
Skemaer
Fuldmagter
Markkort
Lister
lkommen til
jø- og Fødevareministeriets Tast selv-service
Oversigter og breve
Skemaer
Fuldmagter
Markkort
Lister

Fanen skemaer

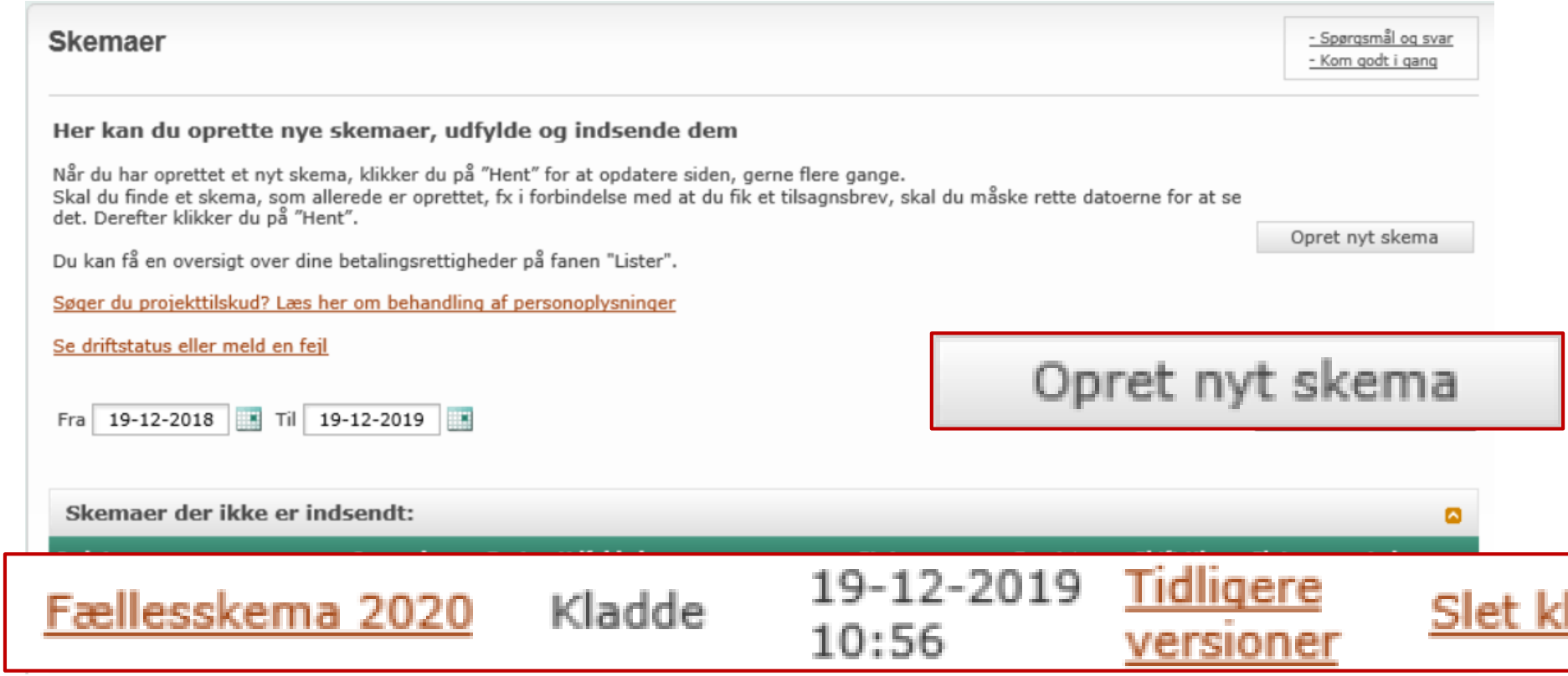

Hvis du har indsendt fællesskema i 2019, er der en 2020-kladde klar til dig.

Klik på "Fællesskema 2020" for at begynde ansøgningen

Sådan kommer jeg rundt i fællesskemaet

Klik på de enkelte faner for at udfylde siderne

Hvor får jeg hjælp

Tip til skemaet

- Sådan tilknytter du markkort
- Din markplan er identisk med 2019

			A3	A4	A5	A6	A7	A8	A9	A10
			over afgrødekoder	Areal fra markkort	Grundbetaling			Jeg søger ø-støtte	Lavskov	
					Areal til grund-betaling	Jeg søger grundbetaling	Under artikel 32		Regi-streret år for plantet eller stævnet	Nyt år for plantet eller stævnet
			navn	ha	ha	'Ja' i alle ☑		Vælg alle ☐	år	år
1-0	533139-20	1	Vårbyg	19,09	19,09	☑ Ja ☐ Nej	☐	☐		

Forside

Forside

Markplan og grundbetaling

Bedriftens ejendomme

A	Tilmelding til ordningen for slagtepræmie.	☐

Erklæring

B	Jeg accepterer erklæringen i Fællesskema 2019.	Læs erklæringen	☑ Ja

Kontaktoplysninger for konsulent

D	**Navn**	**Mobilnummer**
	Martin Ugilt Thomsen	12345678
	E-mail	**Virksomhed**
	maugth@lbst.dk	

Landbrugerens kontaktoplysninger ved kontrolbesøg

E	[illegible]	**Mobilnummer**
		12345678

Tilbagetrækning af fællesskema

F	Jeg trækker hele mit fællesskema tilbage.	☐

Forside

Markplan og grundbetaling

Bedriftens ejendomme

Markplan og Grundbetaling

Selvom du har indsendt en ansøgning i 2019, vil din markplan være tom.

Markplan

A1	A2		Areal fra markkort	Grundbetaling			Jeg søger ø-støtte	A10
Mark-nummer	Markblo nummer			Areal til grund-betaling	Jeg søger grundbetaling	Under artikel 32		Nyt år for plantet eller stæv-net
								år
			ha	ha	'Ja' i alle ☐		Vælg alle ☐	
		Sum	0,00	0,00	0,00	Sum	0,00	

Åbn IMK

Start med at udfylde dit markkort

Klik på knappen Vis/Tilknyt markkort

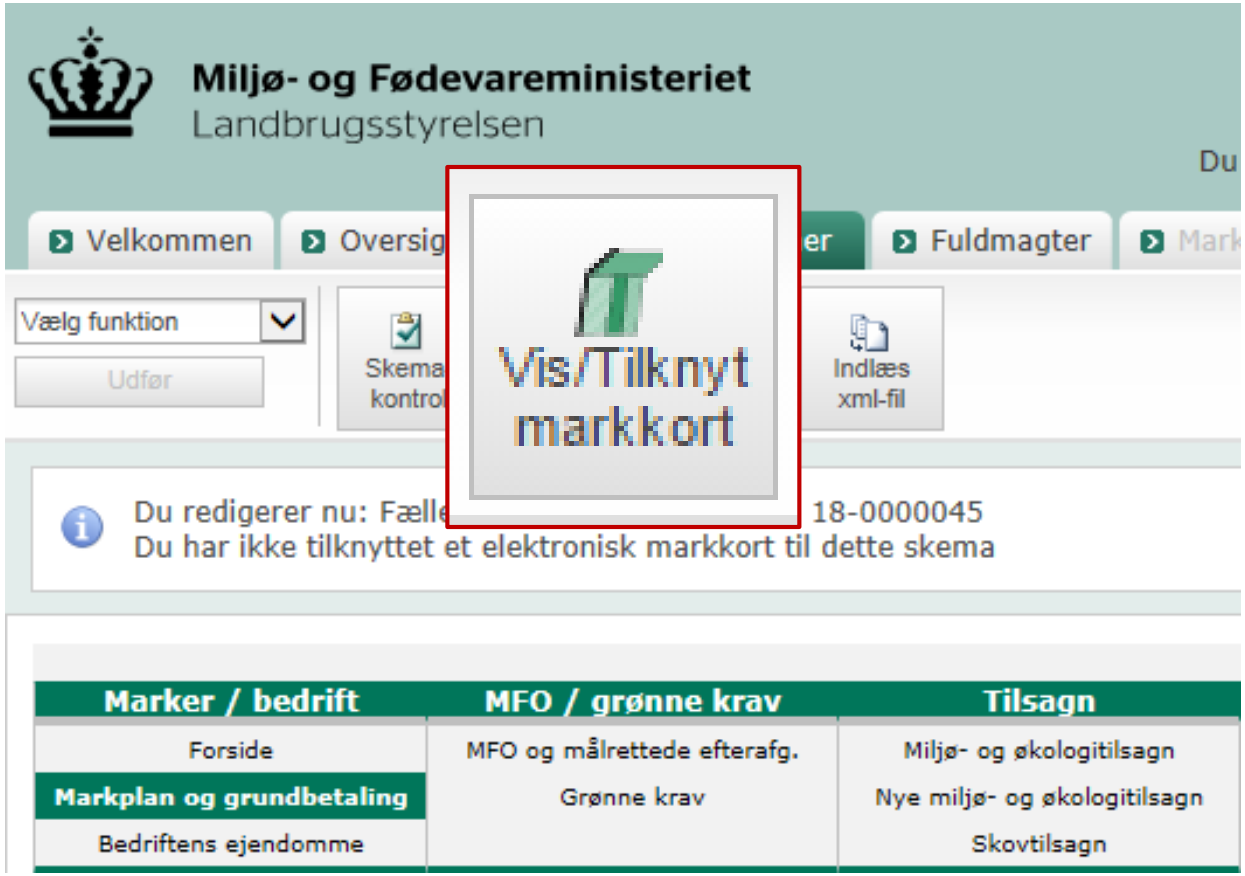

Tilknyt markkort

Vælg Markkort

Sle...	Navn	Status	Redigérba...	Type	År	Journalnumme...
×	markkort 2019	Kladde M...	☑	Fællesskema	2019	
	test 2018	Kladde M...	☑	Fællesskema	2018	18-0095173
	kort 2017	Kladde Fæ...	☑	Fællesskema	2017	17-0118641

Opret Ny Og Tilknyt

Tilknyt Valgt

Luk

Importer Og Tilknyt

Importer Og Tilknyt

Eksporter Valgt

Tilknyt Kopi Af Sidste Års Markkort

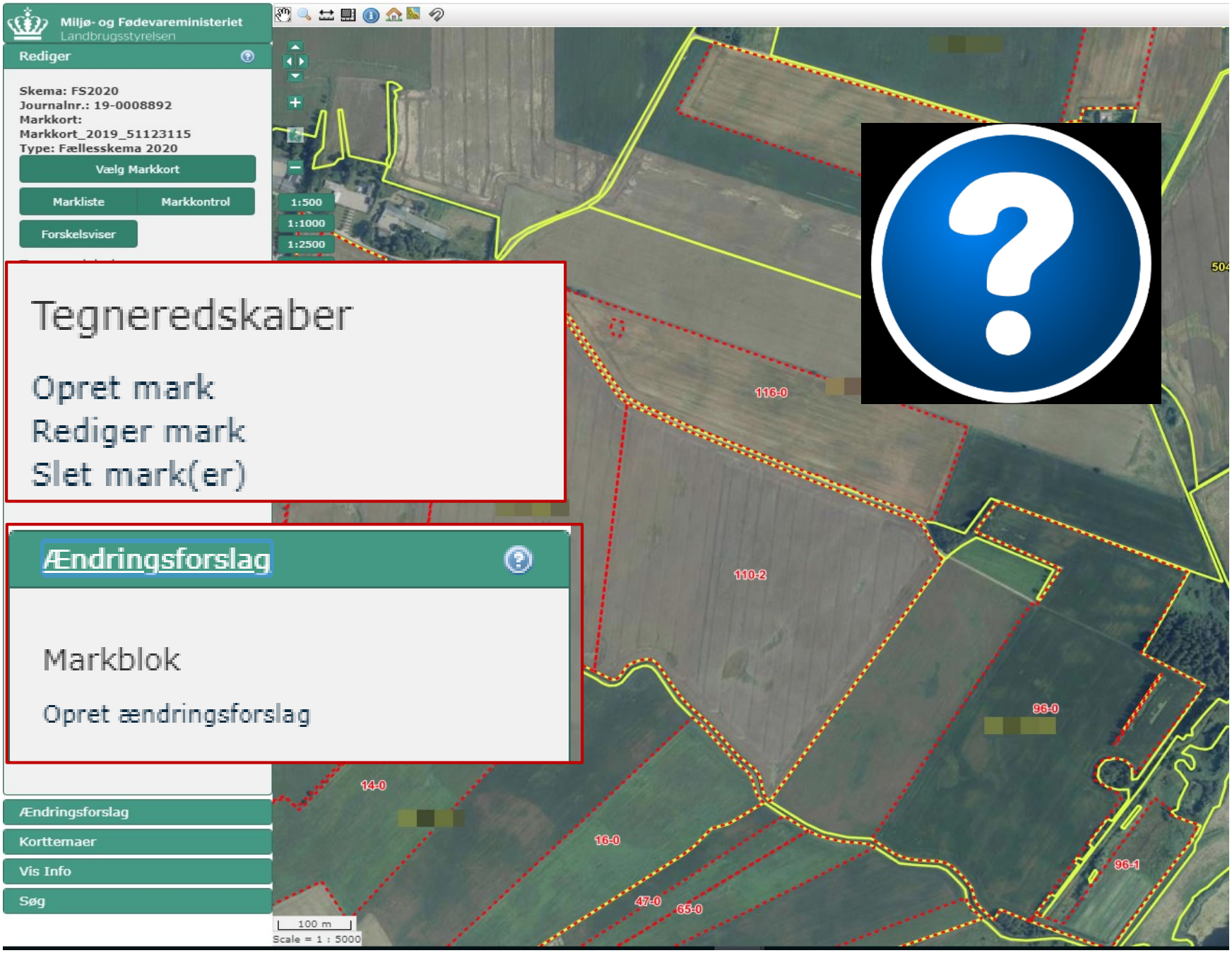
Miljø- og Fødevareministeriet
Landbrugsstyrelsen
Rediger
Skema: FS2020
Journalnr.: 19-0008892
Markkort:
Markkort_2019_51123115
Type: Fællesskema 2020
Vælg Markkort
Markliste
Markkontrol
Forskelsviser
1:500
1:1000
1:2500
Tegneredskaber
Opret mark
Rediger mark
Slet mark(er)
Ændringsforslag
Markblok
Opret ændringsforslag
Ændringsforslag
Korttemaer
Vis Info
Søg
116-0
110-2
96-0
96-1
14-0
16-0
47-0
65-0
100 m
Scale = 1 : 5000

Gennemgå dine marker i kortet

- ✓ Tjek alle dine marker
- ✓ Tjek markblokke og landskabselementer

Start i god tid

Brug marklisten til at komme rundt

Skema: FS2020
Journalnr.: 19-0008892
Markkort:
Markkort_2019_51123115
Type: Fællesskema 2020

Markliste

Markliste | Markkontrol | Forskelsviser

Kolonner | Fold Ind/Ud | Opdater | Eksportér

Mark	Areal	Afgrødekode	ID15 37340005	Il	Fradrag, grundbetaling 2020
999	11,60		0,00		4,08
999-2	8,23		8,23		1,89
999-1	0,80		0,00		0,00
137-0	4,54		4,54		0,00
136-0	1,26		1,26		0,00
135-0	3,43		3,43		0,00
134-0	2,09		2,09		0,00
133-0	0,68		0,68		0,00
132-0	1,29		1,29		0,00
131-2	3,11		3,11		0,00
131-1	1,16		1,16		0,00
131-0	3,24		3,24		0,00
130-0	8,95		8,95		0,00
124-0	0,19		0,00		0,00
123-0	0,66		0,00		0,00
122-0	0,97		0,00		0,00
121-0	1,60		0,00		0,00
106	789,22		504,27		5,97

Tjek dine fradragsarealer

Tips til indtegning

Tegn ud over markblokgrænsen

Tegneredskaber

Gode tegneredskaber

Opret mark ud fra korttema

Sammenlæg marker

Udvid mark

Slet alle marker

Opret mark ud fra buffer

Kopier mark fra eget markkort
Udvid mark
Opret mark inde i mark
Opret mark ud fra buffer

Markbræmmer skal have afgrøden i IMK

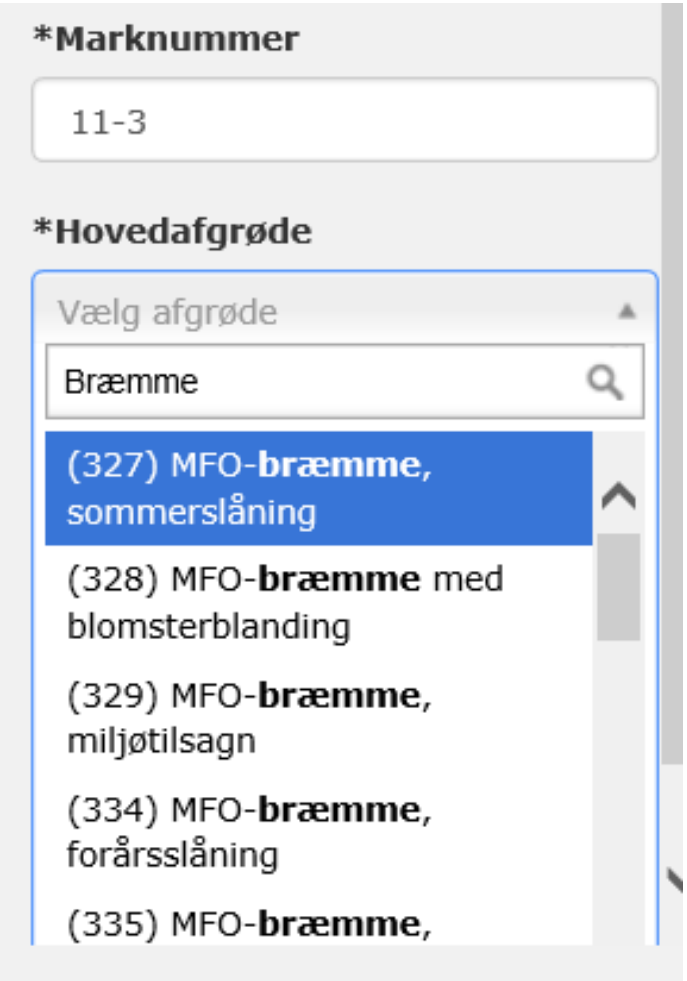

Send dine ændringsforslag senest 27 april

Hvad skal du sende ændringsforslag på?

Tjek dine fradragsarealer

Skriv en præcis kommentar

Begrundelse

Mark 65-2 i markblok 611085-63 er støtteberettiget, da der dyrkes majs til modenhed

Markblokopgavestatus

GODKENDT

Tegn nøjagtigt, hvis ændringen ikke kan ses på fotoet

Begrundelse

Markblok bedes rettet, da der sås majs på arealet

Markblokopgavestatus

GODKENDT



Proces for ændringsforslag

Send

- Send ændringsforslag
- Send fællesskemaet

Vent

- Vi retter markblokken
- Du modtager et brev

Ret

- Opret en ændring af fællesskemaet
- Tilpas markerne i det tilknyttede markkort og overfør opdateringen til fællesskemaet

Send

- Send fællesskemaet igen

Start i god tid

- ✓ Gennemgå alle dine marker
- ✓ Tjek dine markblokke
- ✓ Indsend ændringsforslag

Se filmene og brug

Markplan

Overfør marker til fællesskema

Klik på ”Hent”

Marker, markblokke og arealer hentes fra IMK

Forside

Markplan og grundbetaling

Bedriftens ejendomme

Markplan

Oversigt over afgrødekoder

A1	A2	A3		A4	A5	A6	A7	A8	A9	A10
Mark-nummer	Markblok-nummer	Afgrøde		Areal fra markkort	Grundbetaling			Jeg søger ø-støtte	Lavskov	
					Areal til grund-betaling	Jeg søger grundbetaling	Under artikel 32		Regi-streret år for plantet eller stæv-net	Nyt år for plantet eller stæv-net
		kode	navn	ha	ha	'Ja' i alle ☐		Vælg alle ☐	år	år
1-0	533139-20	*	*	19,09	19,09	Ja Nej	☐	☐		
1-01	536135-22	*	*	4,53	3,07	Ja Nej	☐	☐		
1-1	533139-20	*	*	0,16	0,16	Ja Nej	☐	☐		
1-2	533139-20	*	*	0,10	0,10	Ja Nej	☐	☐		
1-02	534137-14	*	*	1,84	0,00	Ja Nej	☐	☐		
1-3	533139-20	334	MFO-bræmme, forårsslåning	0,18	0,18	Ja Nej	☐	☐		

Forside

Markplan og grundbetaling

Bedriftens ejendomme

”Areal til grundbetaling ” = ansøgt areal

Markplan

A1	A2	A3		Areal fra markkort	Grundbetaling		A8	A9	A10
Mark-nummer	Markblok-nummer	Afgrøde Oversigt over afgrødekoder			Areal til grund-betaling	Jeg søger grundbetaling	Jeg søger ø-støtte	Lavskov Regi-streret år for plantet eller stæv-net	Nyt år for plantet eller stæv-net
		kode	navn	ha	ha	'Ja' i alle ☑	Vælg alle ☐	år	år
1-0	533139-20	1	Vårbyg	19,09	19,09	☑ Ja ☐ Nej	☐		
1-01	536135-22	251	Permanent græs, lavt udbyt	4,53	3,07	☑ Ja ☐ Nej	☐		
1-1	533139-20	339	MFO-brak, forårsslåning	0,16	0,16	☑ Ja ☐ Nej	☐		
1-2	533139-20	339	MFO-brak, forårsslåning	0,10	0,10	☑ Ja ☐ Nej	☐		
1-02	534137-14	251	Permanent græs, lavt udbyt	1,34	0,00	☐ Ja ☑ Nej	☐		
1-3	533139-20	339	MFO-brak, forårsslåning				☐		

Sådan ser markerne ud i IMK

Bedriftens ejendomme

Marker / bedrift

Forside

Markplan og grundbetaling

Bedriftens ejendomme

De samlede arealer

A	Det samlede areal, du har til rådighed på din bedrift, inkl. ejendomme	230,00
B	Sum af arealerne i markplanen fra siden 'Markplan og grundbetaling'	225,82
	Øvrige arealer som bygninger, gårdsplads, veje, naturområder, skov m.v.	
D	Den beregnede forskel (maks. 1 ha)	0,00
E	Antal ejendomme	

Øvrige arealer i Natura 2000-områder

F	Ligger nogen af de øvrige arealer (felt C) i Natura 2000-områder?	☐ Ja ☑ Nej

Vandindvinding

G	Har bedriften tilladelse til vandindvinding til brug for markvanding?	☐ Ja ☑ Nej

Ejendomme

Du kan finde dit ejendomsnummer i Internet Markkort ved at klikke på linket **OIS.dk**

H1		H2	H3				
Postnummer og by		**Ejendoms-nummer**	**Kommune**	**Ejendommens adresse**	**Areal ha**	**Ejet**	**For-pagtet/ brugs-ret**
6230	Rødekro	1234567	Aabenraa	på landet 4	230,00	☑	☐

Beregn dine grønne krav MFO

Du skal genberegne de grønne krav, hver gang du ændrer i markplanen.

Hvis du er omfattet af kravet, og ikke opfylder kravene, skal du have et større MFO areal. Tryk på ”vis beregning”.

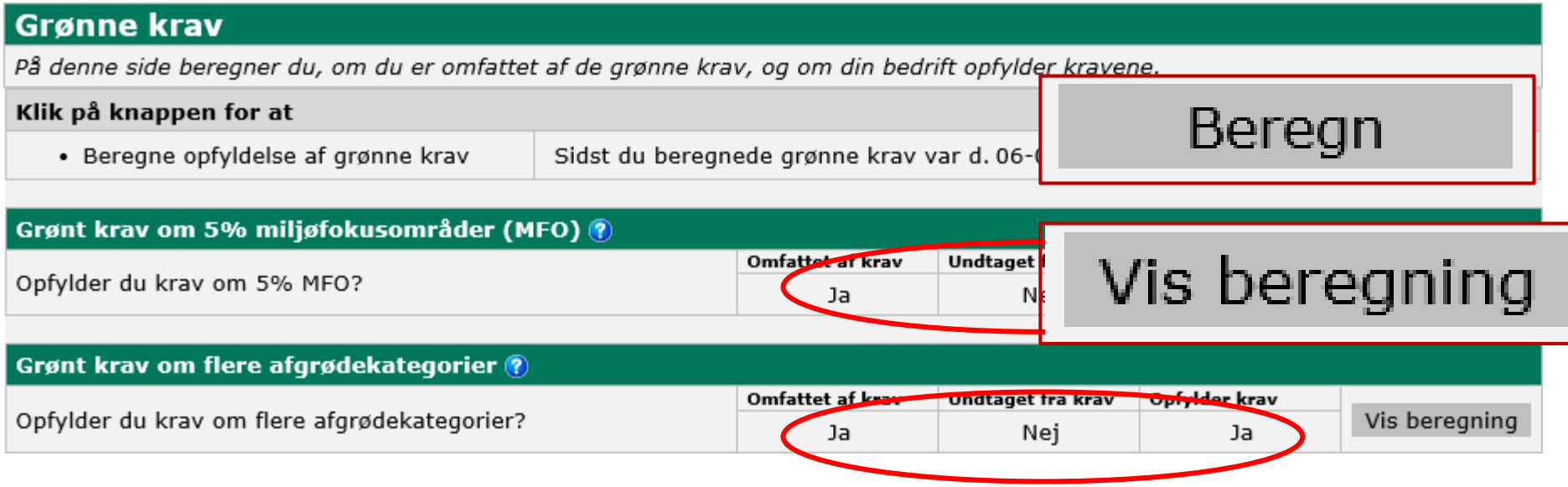

Målrettet regulering/ Grønne krav

MFO og målrettet regulering

Grønne krav

Beregn dine grønne krav MFO

Opfyldelse af krav om 5% miljøfokusområder (MFO)

Beregning uden græsudlæg og efterafgrøder

	Arealtype	Areal i ha			
A1	Samlet anmeldt omdriftsareal	219,47			
A2	+ Samlet areal med MFO-lavskov og MFO-bræmmer (permanent græs)	0,00			
A3	= Grundlag for beregning af krav til MFO	219,47	Vægtning	Beregnet MFO-areal i ha	
A4	**Samlet krav om 5% MFO af omdriftsareal**			**10,98**	
A5	MFO-bræmmer	1,25	x 1,50	1,88	
A6	2 meter bræmmer	0,08	x 1,50	0,12	
A7	MFO-bestøverbrak	0,00	x 1,50	0,00	
A8	MFO-slånings- og blomsterbrak	4,55	x 1,00	4,55	

B1	Samlet behov for MFO-græsudlæg og MFO-efterafgrøder	14,33
B2	Anmeldt areal med MFO-efterafgrøder, blandinger (ikke majs)	0,00

	Arealtype	Areal i ha			
B1	Samlet behov for MFO-græsudlæg og MFO-efterafgrøder	14,33	Vægtning	Beregnet MFO-areal i ha	Opfyldelse i %
B2	Anmeldt areal med MFO-efterafgrøder, blandinger (ikke majs)				
B3	= Samlet areal før MFO-græsudlæg		-4,30	-1,96	
B4	Resterende behov for MFO-græsudlæg	14,33			
B5	Anmeldt areal med MFO-græsudlæg (ikke majs)	0,00	x 0,30	0,00	0,00
B6	= Samlet areal før MFO i majs	6,01		6,68	3,04
B7	Resterende behov for MFO i majs	14,33			
B8	Anmeldt areal med MFO i majs	0,00	x 0,30	0,00	0,00
B9	Samlet anmeldt areal til opfyldelse af MFO	6,01		6,68	3,04
B10	**Difference**			**-4,30**	**-1,96**

Målrettet regulering/ Grønne krav

MFO og målrettet regulering

Grønne krav

Grøn støtte MFO

På denne side vælger du, hvilke marker du vil have med som MFO efterafgrøder/græsudlæg

Når du har valgt ud, hvad du vil have med, genberegner du grønne krav og ser om du opfylder

Markplan for 2 meter bræmmer, GLM-landskabselementer, MFO-græsudlæg og efterafgrøder

Filtrering på ID15-område

Vis/skjul markplan

A1	A2		A3	A4	A5	A6	A7	A8	A9
Fra siden "Markplan og grundbetaling"				Arealer fra markkort		Miljøfokusområder (MFO)			
Mark-nummer	Afgrøde Oversigt over afgrødekoder kode	navn	Areal til grund-betaling	2 meter bræmmer	GLM-søer og GLM-fortids-minder	2 mete bræm-mer m regnes som M 'Nej' i	Planlagt MFO-græs-udlæg	Planlagte MFO-efter-afgrøder	
				ha	ha				
1-0	1	Vårbyg	19,09		0,07		✓		
1-1	339	MFO-brak, forårsslåning							
1-2	339	MFO-brak, forårsslåning	0,10						
1-3	334	MFO-bræmme, forårsslåning	0,18						

Målrettet regulering/ Grønne krav

MFO og målrettet regulering

Grønne krav

Beregn dine grønne krav MFO

Tryk ”Beregn”

Grønne krav

På denne side beregner du, om du er omfattet af de grønne krav, og om din bedrift opfylder kravene.

Klik på knappen for at — Sådan udfylder du siden

- Beregne opfyldelse af grønne krav — Beregn

Grønt krav om 5% miljøfokusområder (MFO)

	Omfattet af krav	Undtaget		
Opfylder du krav om 5% MFO?	Ja	N	Nej	s beregning

Grønt krav om flere afgrødekategorier

	Omfattet af krav	Undtaget fra krav	Opfylder krav	
Opfylder du krav om flere afgrødekategorier?	Ja	Nej	Ja	Vis beregning

Hvis du ikke opfylder de grønne krav

L	**Accept af reduktion og sanktion af grøn støtte** Du opfylder ikke alle grønne krav. Accepterer du, at din grønne støtte bliver reduceret og pålagt sanktion?	
M	**Ombytning af omdriftsareal** Er mere end 50% af dit samlede omdriftsareal ombyttet siden sidste år, og dyrker du i år en anden afgrøde på arealerne end sidste år?	☐ Ja

Målrettet kvælstofregulering

A10	A11	A12	A13	A14	A15	A16
Generelle oplysninger om målrettet kvælstofregulering (LDP-ordning)				Ansøgning om målrettet kvælstofregulering (LDP-ordning)		
Areal til målrettet kvælstof-regulering	ID15-område	Retention	Mark kan søges under ordning	Valg af efter-afgrøde/ alternativ	Kvotened-sættelse (Ikke tilskuds-berettiget)	Efter-afgrøder og alternativer omregnet til efter-afgrøder (uden kvote nedsættelse)
						Sum vises
ha	id	Rententi klasse 1				
19,02	53.410.003	1				
0,16	53.410.003	1				
0,10	53.410.003	1				

Vælg...
Målrettede efterafgrøder
Udlægning af mellemafgrøder
Tidlig såning af visse vinterafgrøder
Braklagte arealer
Brak langs vandløb og søer
Etablering af flerårige energiafgrøder
Frameld areal til ordning

Skema kontrol og indsend

Skemakontrol og indsend

Ret fejlene og læs servicemeddelelserne!

Der blev fundet 2 blokerende fejl. Du kan ikke indsende skemaet.

Fejl:

Kode	Beskrivelse	Blokerende ↑
2797	**Udlagt mindre end 5% af dit omdriftsareal til miljøfokusområde (MFO)** Da dit omdriftsareal er større end 15,00 ha, betyder det, at du er omfattet af kravet om udlægning af 5% af omdriftsjorden til miljøfokusområde (MFO). For at undgå en reduktion i grøn betaling, skal du derfor sørge for, at udlægge nok areal med MFO, eksempelvis som lavskov, brak eller efterafgrøder. Du har kun mulighed for at indsende dit Fællesskema på trods af, at MFO udgør under 5%, hvis du på siden "Opfyldelse af grønne krav" sætter kryds for, at du accepterer reduktion i grøn betaling. Du kan læse om konsekvenserne af dette og reglerne for MFO i øvrigt på www.naturerhverv.dk.	Ja
2801	**Foretag beregning af grønne krav** Du har rettet i dit Fællesskema. Gå derfor til siden "Opfyldelse af grønne krav" og genberegn din opfyldelse af de grønne krav. Klik på knappen "Beregn" øverst på siden.	Ja

Servicemeddelelser:

Kode	Beskrivelse ↑
5671	**Du har indtegnet en mark, som overlapper med randzonelaget, men arealet er ikke anmeldt som MFO-randzone** Du har på Internet markkort (IMK) indtegnet mark 1-0a, 27-0, som overlapper med randzonelaget. Hvis du ønsker at anmelde arealet som MFO-randzone, skal du på siden "Randzoner og MFO" markere ved "Randzoneareal skal medregnes som MFO". Hvis du ønsker, at arealet skal indgå i opfyldelsen af kravet om at udtage mindst 5% miljøfokusområde (MFO), skal du være opmærksom på, at du fortsat skal opretholde arealet som randzone, selv om det ikke længere er lovpligtigt.
2745	**Vi har ikke registreret, at du har betalingsrettigheder** På siden "Markplan og grundbetaling" har du oplyst, at du søger om grundbetaling. Vi har imidlertid ikke registreret, at du råder over betalingsrettigheder på det CVR- eller CPR-nummer, som du indsender Fællesskemaet under. Hvis du ikke råder over betalingsrettigheder, kan du ikke modtage grundbetaling. Kontroller derfor dine betalingsrettigheder, og om du har modtaget registreringsmeddelelse fra os om en overdragelse af disse. Bemærk, at fristen for overdragelse er den 08-12-2017

Indsend | Åbn i vindue | Print | Luk

Skemakontrol og indsend

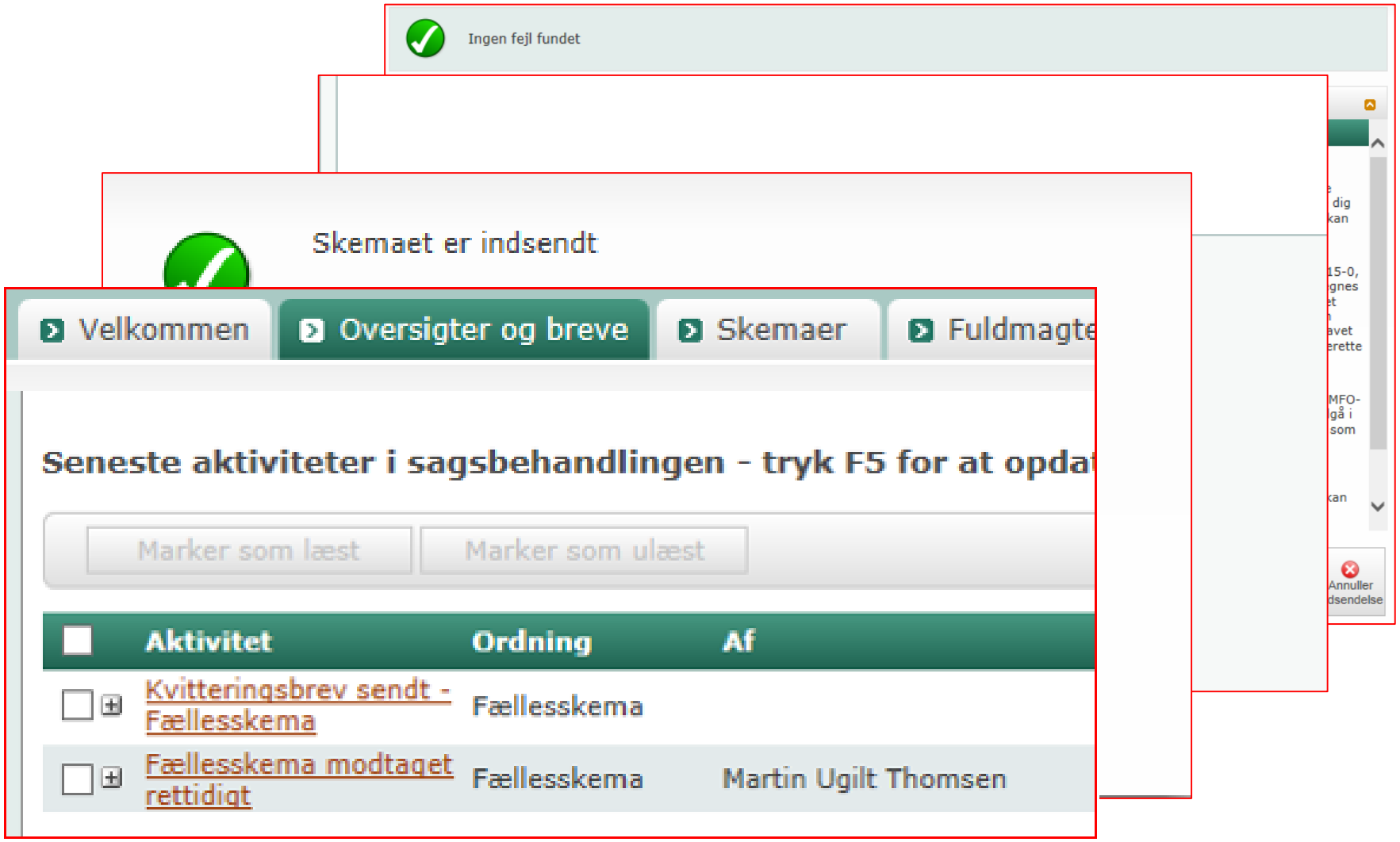

Så nåede vi i mål!

I kvitteringsbrevet er kort summeret op, hvad du har søgt til

Vi har modtaget dit Fællesskema rettidigt 2020

Vi har modtaget dit Fællesskema 15. december 2019.

Her kan du se en oversigt over din ansøgning.

Ordning	Ansøgt under ordning
Arealer, hvortil du søger grundbetaling	223,01 ha
Grundbetalingsareal, hvortil du ikke søger grundbetaling	1,71 ha
Betalingsrettigheder, du råder over til udbetaling*	156,12 ha
Opfylder grønt krav om 5 pct. miljøfokusområder	Ja
Samlet krav til miljøfokusområde	10,98 ha
Anmeldt miljøfokusområde uden MFO-efterafgrøder	11,15 ha
Anmeldt areal med MFO-efterafgrøder	7,08 ha
Opfylder grønt krav om flere afgrødekategorier	Ja
Udbetaling af landdistriktsstøtte til målrettet kvælstofregulering, omregnet til ha målrettede efterafgrøder, ID15 53410003	25,31 ha
Udbetaling af landdistriktsstøtte til målrettet kvælstofregulering, omregnet til ha målrettede efterafgrøder, ID15 53410771	22,38 ha
Landdistriktsordning til målrettet kvælstofregulering (ikke tilskudsberettiget), omregnet til ha målrettede efterafgrøder, ID15 53500507	11,65 ha

Husk at svare på vores breve

Ret venligst dit markkort og fællesskema for 2020

Vi har ændret én eller flere markblokke, som du har marker i, efter du sendte dit markkort og fællesskema for 2020. Du skal rette dit markkort og fællesskema og sende dem igen senest 12. maj 2020, så du søger på det korrekte grundlag.

Hvis vi har opskrevet dit areal, og du ønsker at søge grundbetaling og grøn støtte til det, så skal du overføre arealet fra dit markkort til dit fællesskema. Opskrevne arealer står i kolonnen "ændret areal" og er noteret med et areal (fx 0,55 ha).

[illegible]

- [illegible]
- GLM-søer og GLM-fortidsminder.

Følgende marker er påvirket af ændringen:

Mark	Markblok	Ændret areal	Søgt grund-betaling og grøn støtte	Søgt støtte til målrettet kvælstof-regulering	Tilsagn til økologisk arealtilskud eller pleje af græs- og naturarealer	Miljø-, fastholdelses- eller skovtilsagn
111	123456-78	1,09	Ja	Ja	Nej	Nej

Sådan opretter du en ændring

1. Gå ind på fanen ”Skemaer”

2. Find dit fællesskema under ”Skemaer der er indsendt”

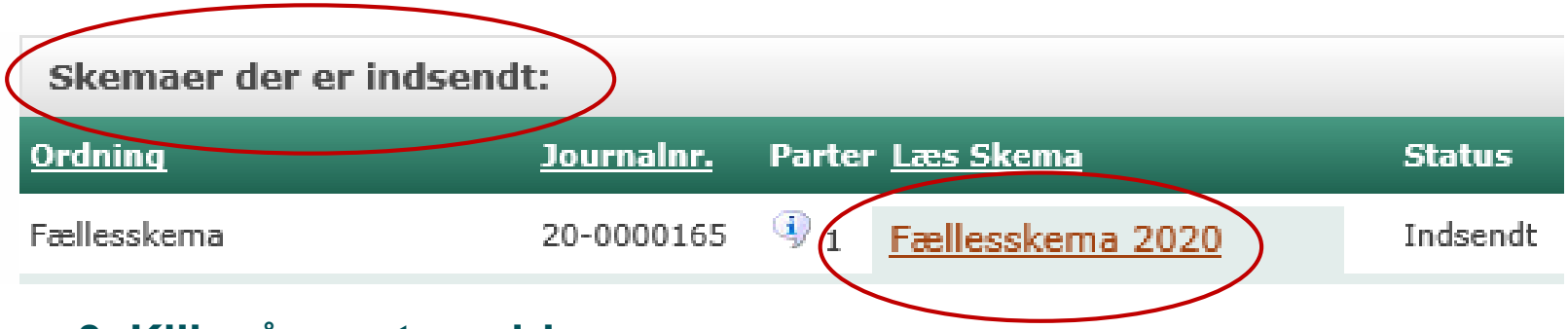

3. Klik på opret ændring

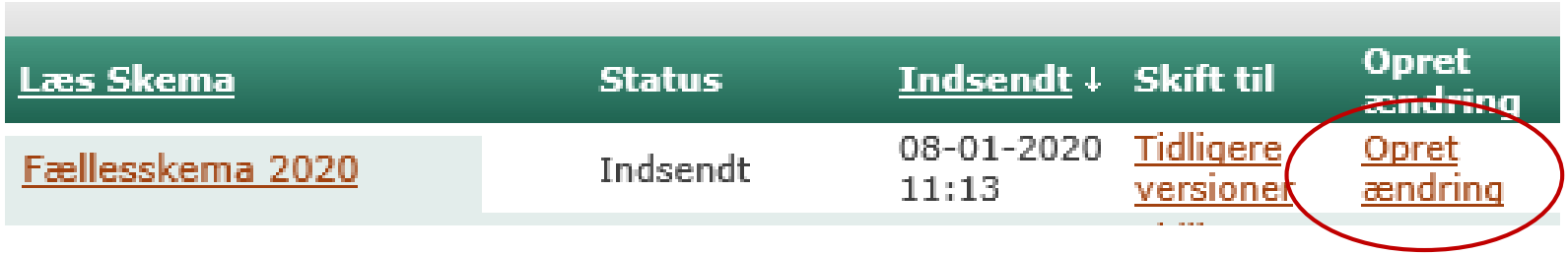

Opsummering

Tjek alle dine marker

Start i god tid