








Styrelsen for Grøn Arealomlægning og Vandmiljø

Jølby Nor

 Udbudsarealer

Afvanding

-  Frit vand [< 0.00 m]
-  Sump [0.00 - 0.25 m]
-  Våd eng [0.25 - 0.50 m]
-  Fugtig eng [0.50 - 0.75 m]
-  Tør eng [0.75 - 1.00 m]
-  Udenfor [> 1.00 m]

Oversigtskort kan ikke benyttes til opmåling
Oversigtskortet er udarbejdet på grundlag af matrikelkort fra Geodatastyrelsen