







Styrelsen for Grøn Arealomlægning og Vandmiljø

Jølby Nor

-  Udbudsarealer
-  Projektgrænse
-  Beskyttede vandløb
-  Beskyttet eng
-  Beskyttet mose
-  Beskyttet sø

Oversigtskort kan ikke benyttes til opmåling
Oversigtskortet er udarbejdet på grundlag af matrikelkort fra Geodatastyrelsen