



1

Arealkontrollen 2024

2

Høringer i satellitbaseret kontrol

3

Ny billedopgave

4

Landbrugsstyrelsens App

5

Opsamling - gode råd



2024

"Arealanvendelse"
juli



"Slåningsforbud"
Juli -



"Pløjeforbud"
September - januar



"Aktivitetskrav"
oktober



"Efterafgrøder"
november



1. jan.

**Kontrolbesøg:
juni - februar 2025**



31. dec.





Satellitbaseret kontrol

Alle ansøgere i ordningerne



Satellitterne "holder" øje

Høring om mulige
overtrædelser



"Svar" via appen/FS





Billedopgaven

Ny model i 2024

**1. Ansøger vælger
”alternativ” mulighed**

**2. Forpligtiget til billeder
via app'en**



To kategorier

➤ Aktivitetskrav (røde marker)

➤ Arealanvendelsen

➤ Pløjeforbud

➤ Slåningsforbud

➤ Tidlig destruktion

➤ af efterafgrøder

➤ Ekstensivering med slæt

➤ Ekstensiv græsning

An aerial photograph of a lush green field, possibly a meadow or pasture, with some trees and bushes in the background. A white rectangular text box is overlaid on the right side of the image.

Definitioner

➤ **Mark**

➤ **Høring**

➤ **Sag**

Arealkontrol fordelt på kontrolmetode og år

Kontrolbesøg	2.928	4.768	3.153*
Aktivitetskrav	875 sager	432 sager	2.272 sager
Arealanvendelsen	-	683 sager	516 sager
Pløjemarkøren	-	28 sager	184 sager*
Slåningsforbud	-	-	45 sager
Tidlig destruktion, Målrettede efterafgrøder	-	-	10 sager
Billedopgaver	-	-	
- Ekstensivering med slæt			111 sager
- Ekstensiv græsning			53 sager

Vi har konstateret en pløjning på følgende mark(er):

Mark id*	Markblok nr.	Ordning	Dato for konstateret pløjning	Dine indberettede arealer i ha	Høringsperiode start	Høringsperiode slut
13-0	████████	Brak, grundbetaling	29-05-2024	2,79	16-07-2024	30-07-2024
18-5	████████	Brak, grundbetaling	29-05-2024	0,71	16-07-2024	30-07-2024

**Vi bruger det mark-id, som din mark havde 21. maj 2024, Mark-id og indtegningen af marken kan derfor være ændret i løbet af året, men markbloksnummeret vil være uændret.*

Vi har konstateret en overtrædelse af slåningsforbuddet på brak på følgende mark(er):

Mark id*	Markblok nr.	Ordning	Dato for konstateret slåning	Dine indberettede arealer i ha	Høringsperiode start	Høringsperiode slut
14-6	████████	Brak, grundbetaling	02-06-2024	2,15	16-07-2024	30-07-2024
16-2	████████	Brak, grundbetaling	05-06-2024	0,97	16-07-2024	30-07-2024



- 1 Arealkontrollen 2024
- 2 Høringer i satellitbaseret kontrol
- 3 Ny billedopgave
- 4 Landbrugsstyrelsens App
- 5 Opsamling - gode råd

Arealanvendelseshøringen

Høringsbreve sendt 11. juli 2024

Billeder af 608 marker fordelt på 516 sager

Afgrøde kategori	485	394	64	81 %
Flere afgrøder i en mark	135	66	69	49 %
Elementer	15	6	9	40 %



Genhøring på 180 marker (155 sager)

Godkendte	3.564	84 %
Underkendte	688	16 %



[Redacted text]

[Redacted text]

[Redacted text]

[Redacted text]

- [Redacted text]
- [Redacted text]
- [Redacted text]
- [Redacted text]



[Redacted text]

[Redacted text]

[Redacted text]




[Redacted text]



[Redacted text]

[Redacted text]



[Redacted text]

[Redacted text]

[Redacted text]

[Redacted text]

[Redacted text]

[Redacted text]

[Redacted text]



1

Arealkontrollen 2024

2

Høringer i satellitbaseret kontrol

3

Ny billedopgave

4

Landbrugsstyrelsens App

5

Opsamling - gode råd






Billedopgaven


Ny kontrolmodel i 2024

1. Ansøger vælger ”alternativ” mulighed

2. Forpligtiget til billeder via app'en



Ny billedopgave



- 1 Forpligtiget til at sende billeder!
- 2 Dokumentere aktivitet
- 3 OBS på frister
- 4 OBS på krav til billeder
- 5 OBS Billedarkiv





1

Arealkontrollen 2024

2

Høringer i satellitbaseret kontrol

3

Ny billedopgave

4

Landbrugsstyrelsens App

5

Opsamling - gode råd



Landbrugsstyrelsens App

Hjælp til app'en:

<https://lbst.dk/find?query=landbrugsstyrelsen%20app>

- Teknisk vejledning
- Vejledning om billeder
- LBST app fra installation til brug
- app@lbst.dk

Opgaveoversigt

Opgaver

Aktive **Afsluttede**

- Grundbetaling 2022
Mark 35-12 >
- Grundbetaling 2022
Mark 35-12 >
- Grundbetaling 2022
Mark 35-12 2 4 >
- Grundbetaling 2022
Mark 35-12 2 4 >

Hjem Indbakke **Opgaver** Kamera

Tom besvarelsesside

Grundbetaling 2023

Mark 35-12

Besvarelse

Ingen besvarelse

Du kan besvare din opgave gennem fotodokumentation eller skriftlige svar. Vi anbefaler altid at sende fotos.

Kamera Næste

Udfyldt besvarelsesside

Grundbetaling 2023

Mark 35-12

Besvarelse

Indsendte fotos

- ✓ Indsendt
- ✓ Indsendt

Indsendte svar

✓ Indsendt

Lorem ipsum dolor sit amet, consectetur adipiscing elit, sed do eiusmod tempor incididunt ut labore et dolore magna aliqua.


[Læs mindre](#)

Kamera **Næste**

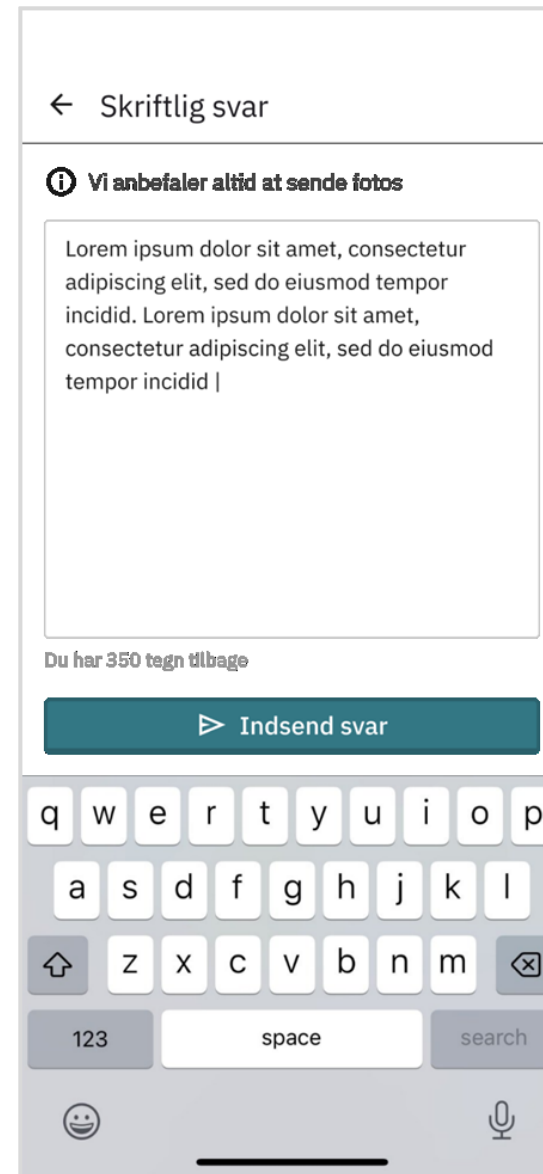
Tag foto med kamera




Vælg foto fra fotoalbum



Indsend tekstsvær





← Grundbetaling 2023
Mark 35-12



Besvarelse

Indsendte fotos

 ✓ Indsendt

 ✓ Indsendt

Indsendte svar

✓ Indsendt

Lorem ipsum dolor sit amet, consectetur adipiscing elit, sed do eiusmod tempor incididunt ut labore et dolore magna aliqua.

[Læs mindre](#)

Kamera Næste

← Tilbage

Grundbetaling 2023

Mark 35-12

3 indsendte fotos

2 indsendte svar


i Hvis du vælger at afslutte opgaven, går vi i gang med at vurdere din besvarelse. Du kan ikke genåbne opgaven.

Afslut opgave

Opgaven bliver lukket automatisk, hvis du ikke selv har lukket opgaven ved høringsperiodens udløb.

Grundbetaling 2023

Mark 35-12



Opgave afsluttet

Fortsæt



1

Tilpas billederne til høringen

2

Tag billeder ud over marken

3

Tag højde for form og terræn

4

Anbefaling: 2 billeder per ha.

5

Satellitten får ret, hvis du ikke
gør noget





1

Husk at sende billeder

2

Husk at tjekke krav

3


... og tidspunkt for billeder

4

Ingen billeder - ingen penge

5





1

Opdatér app´en

2

Brug fotoalbummet

3

Start app´en hjemmefra

4

Gå i gang i god tid

5

Brug app@lbst.dk

