





Nees Vig


 Udbudsarealer


Afvandingsforhold


 Frit vand [< 0 cm]

 Sump [0 - 25 cm]

 Våd eng [25 - 50 cm]

 Fugtig eng [50 - 75 cm]

 Tør eng [75 - 100 cm]

 Mark [> 100 cm]

Oversigtskort kan ikke benyttes til opmåling
Oversigtskortet er udarbejdet på grundlag af matrikelkort fra
Geodatastyrelsen

