





Styrelsen for Grøn Arealomlægning og Vandmiljø

Benkær

 Udbudsareal

Afvanding

-  < 0 cm Frit vandspejl
-  0-25 cm Sump
-  25-50 cm Våd eng
-  50-75 cm Fugtig eng
-  75-100 cm Tør eng
-  100-125 cm Mark

Oversigtskort kan ikke benyttes til opmåling
Oversigtskortet er udarbejdet på grundlag af matrikelkort fra Geodatastyrelsen