






Styrelsen for Grøn Arealomlægning og Vandmiljø

Svenstrup

-  Udbudsareal
-  Matrikel
-  Ejerlav
-  Optaget vej
-  Beskyttede vandløb

Oversigtskort kan ikke benyttes til opmåling
Oversigtskortet er udarbejdet på grundlag af matrikelkort fra Geodatastyrelsen