



Titel: Vådområde ved Lumby Strand
Teknisk forundersøgelse
Rekvirent: Nordfyns Kommune
Udført af: SIM
KS udført af: TSJ
Dato: 03.06.2020


Signaturforklaring


 Projektområde


Projekterede afvandingsforhold


 (<0,00 m) Frit vandspejl

 (0,00-0,25 m) Sump

 (0,25-0,50 m) Våd eng

 (0,50-0,75 m) Fugtig eng

 (0,75-1,00 m) Tør eng

 (1,00-1,25 m) Dyrkningsjord

Bilag 11
Projekterede afvandingsforhold