

Quickguide til kort i miljøgis over målrettede efterafgrøder

[Se kortene her](#)

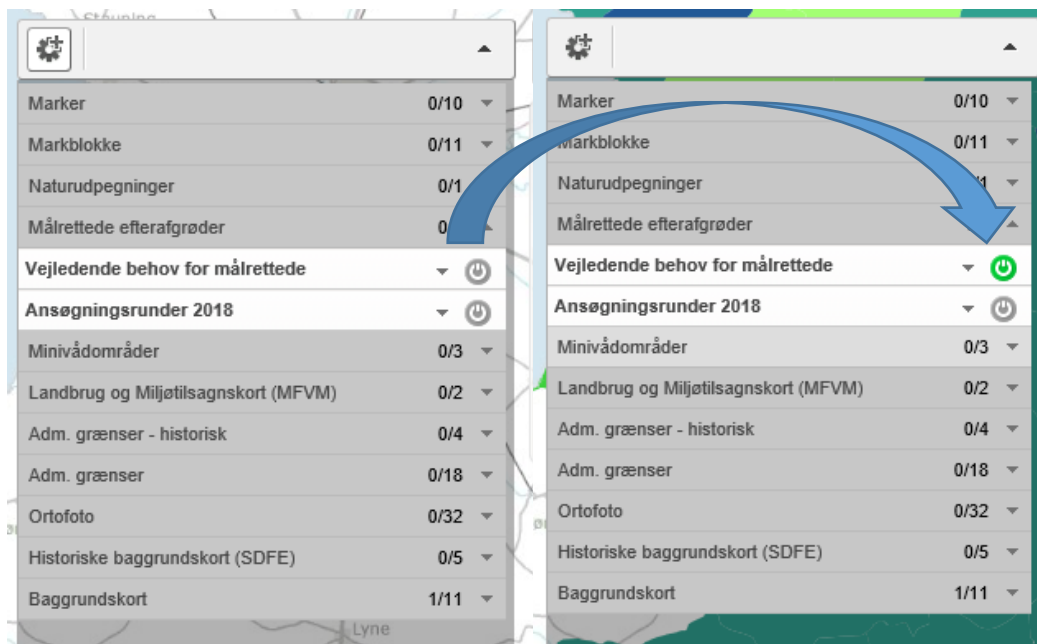
Sådan bruger du kortet

Klik på "Målrettede efterafgrøder" i panelet til venstre.

Her finder du to kortlag om målrettede efterafgrøder:

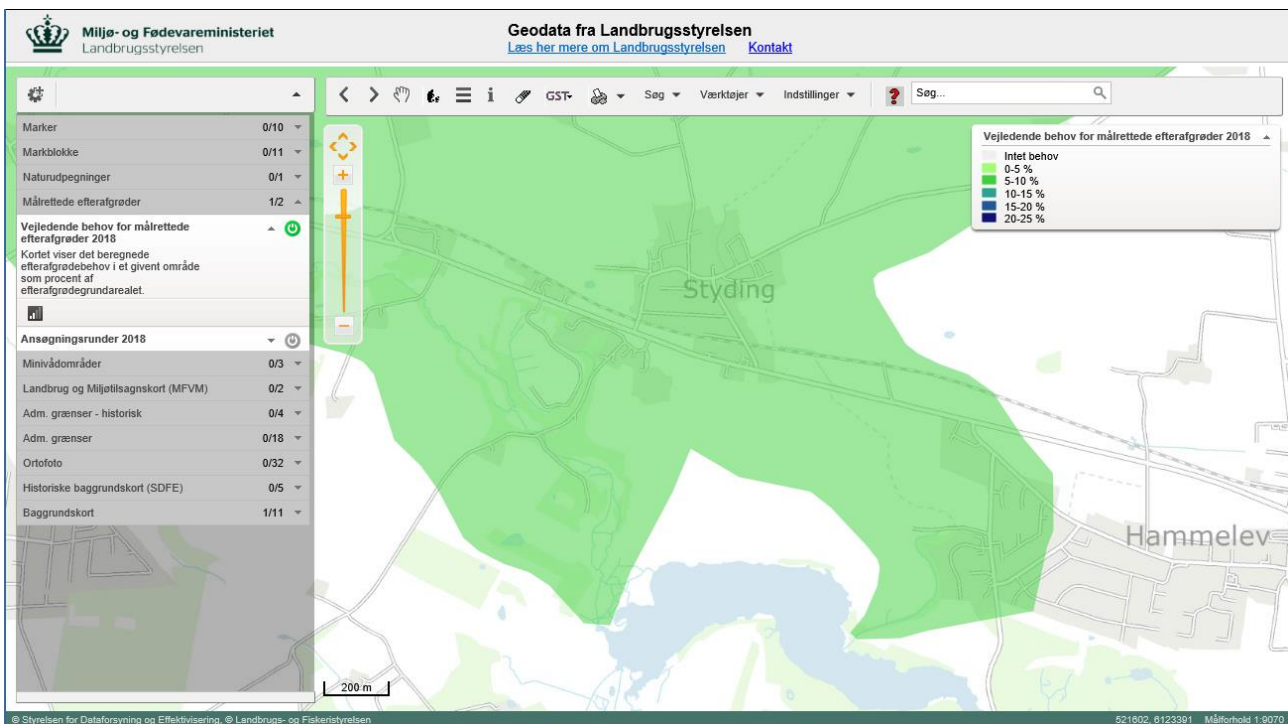
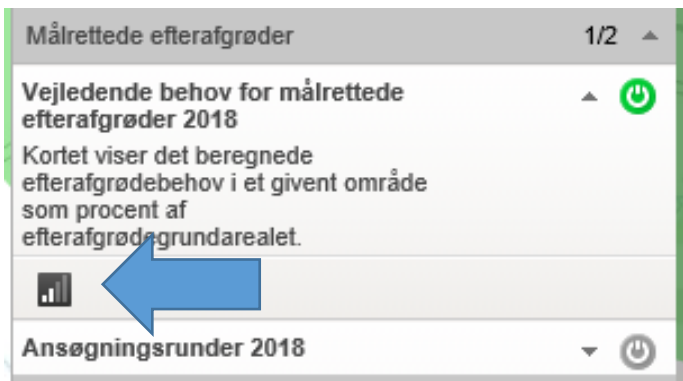
- Vejledende behov for målrettede efterafgrøder 2018
Her kan du se efterafgrødebehovet i procent af efterafgrødegrundarealet på dine marker.
- Oversigt over ansøgningsrunder
Her kan du se, hvornår du kan søge om tilskud til målrettede efterafgrøder.

Tryk på tænd/sluk-knappen for at aktivere kortlaget.



Indstil farverne på kortet

Farverne på kortene kan gøres mere gennemsligtige, så du bedre kan se baggrundskortet. Du justerer farverne ved at trykke på den lille pil ud for kortlaget. Tryk herefter på ikonet med stigende søjler, til du finder en passende gennemsligtighed.



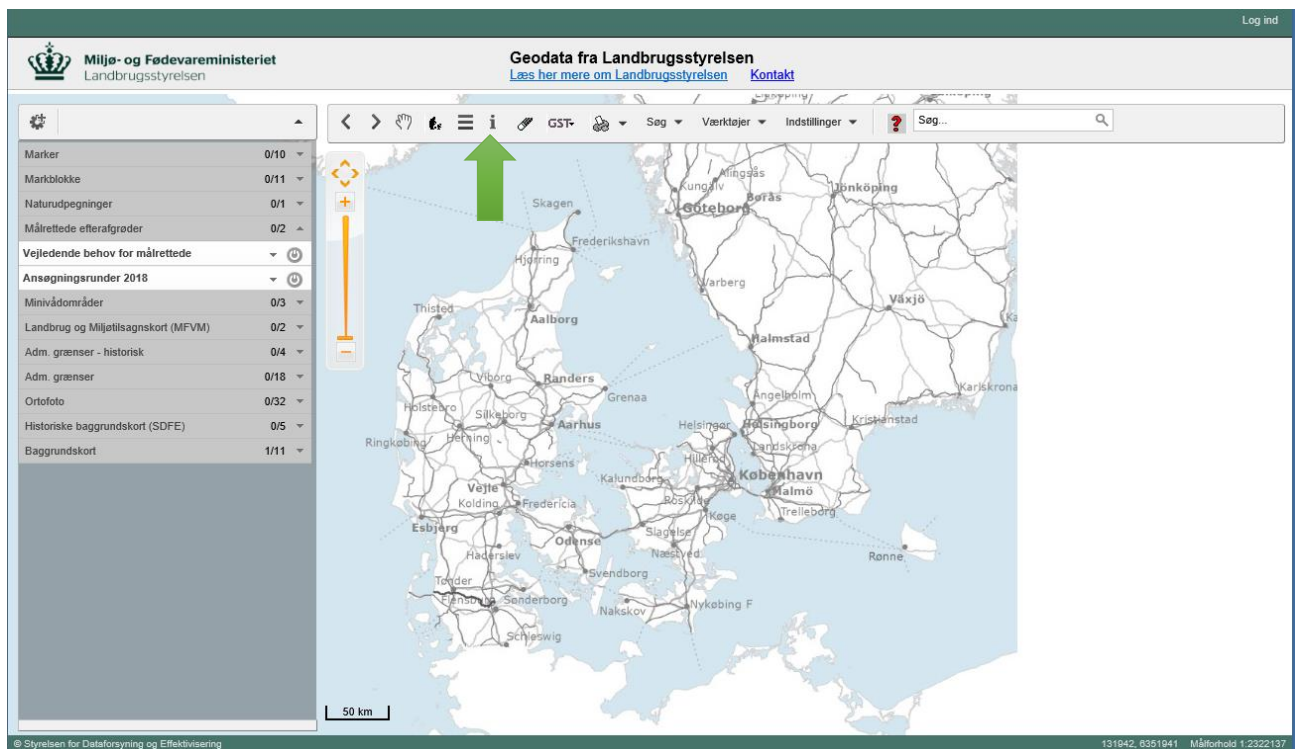
Se dit ID15-område

Start med at zoome ind på dit område ved at trykke på det gule plustegn eller dobbeltklikke med musen. Flyt kortets fokus ved at trække med musen.

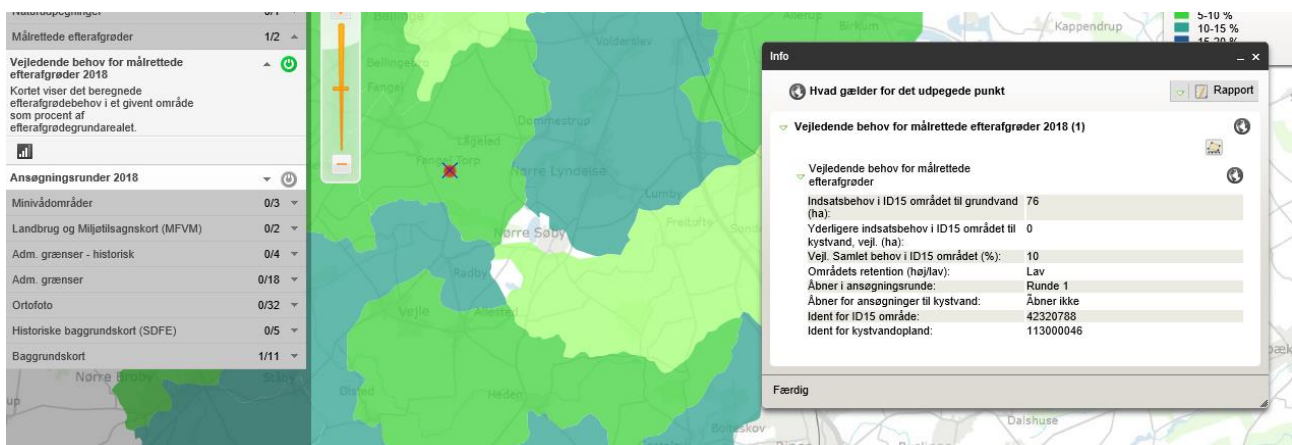
Når du har fundet dit område, aktiverer du informations-knappen (i) i menuen øverst.

Tryk derefter på det ID15-område, du vil have informationer om.

Dette åbner et vindue med informationer om ID15-området, du har klikket på. Vinduet bliver opdateret, hvis du klikker på et nyt ID15-område.



En lille rød markering i kortet, husker dig på, hvilket område du får vist information om.



Infoboksen

Informationsboksen for ID15-området er ens, uanset om du har aktiveret laget ”Vejledende behov for målrettede efterafgrøder 2018” eller ”Ansøgningsrunder 2018”.

Indsatsen til grundvand er fordelt til specifikke ID15-områder, mens indsatsen til kystvand er fordelt til hele kystvandoplandet. Grundvandsindsatserne for ID15-området er derfor vist som et konkret antal hektar. Det vejledende samlede behov er vist i procent, da denne værdi er afhængig af de andre ID15-områders indsats i deres fælles kystvandopland til både kyst- og grundvand.

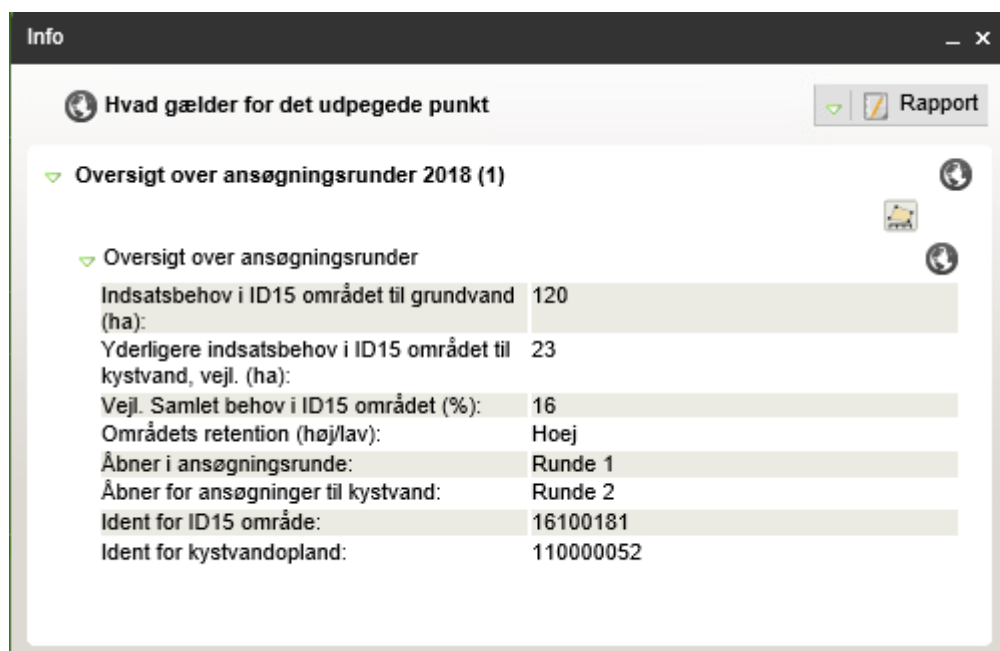
I 2018 åbner vi for søgning af to runder.

Runde 1 åbner den 1. februar 2017 og omfatter ID15-områder med indsatsbehov til grundvand og/eller med indsatsbehov til kystvand i områder med lav retention.

Runde 2 åbner den 1. marts 2018 og omfatter indsatsbehov til kystvand i områder med høj retention.

Hvis indsatsbehovet til grundvand er nået i et ID15-område, vil det lukke for ansøgning, med mindre ID15-området har et yderligere indsatsbehov til kystvand. Et kystvandopland lukker for ansøgning, når det samlede indsatsbehov til kystvand er nået.

Bemærk at infoboksen i øjeblikket viser et afrundet tal for det vejl. samlede behov i ID15-området, men inden længe vil dette tal vises med to decimaler. Vi afventer en systemopdatering.



The screenshot shows a software window titled "Info" with a "Rapport" button. The main content is a tree view under "Hvad gælder for det udpegede punkt". It contains two expandable sections: "Oversigt over ansøgningsrunder 2018 (1)" and "Oversigt over ansøgningsrunder". The second section is expanded to show a list of statistics for the ID15 area.

Indsatsbehov i ID15 området til grundvand (ha):	120
Yderligere indsatsbehov i ID15 området til kystvand, vejl. (ha):	23
Vejl. Samlet behov i ID15 området (%):	16
Områdets retention (høj/lav):	Høj
Åbner i ansøgningsrunde:	Runde 1
Åbner for ansøgninger til kystvand:	Runde 2
Ident for ID15 område:	16100181
Ident for kystvandopland:	11000052